

2024年1月1日 16時10分 発生

# 令和6年能登半島地震

珠洲市における被害の概要

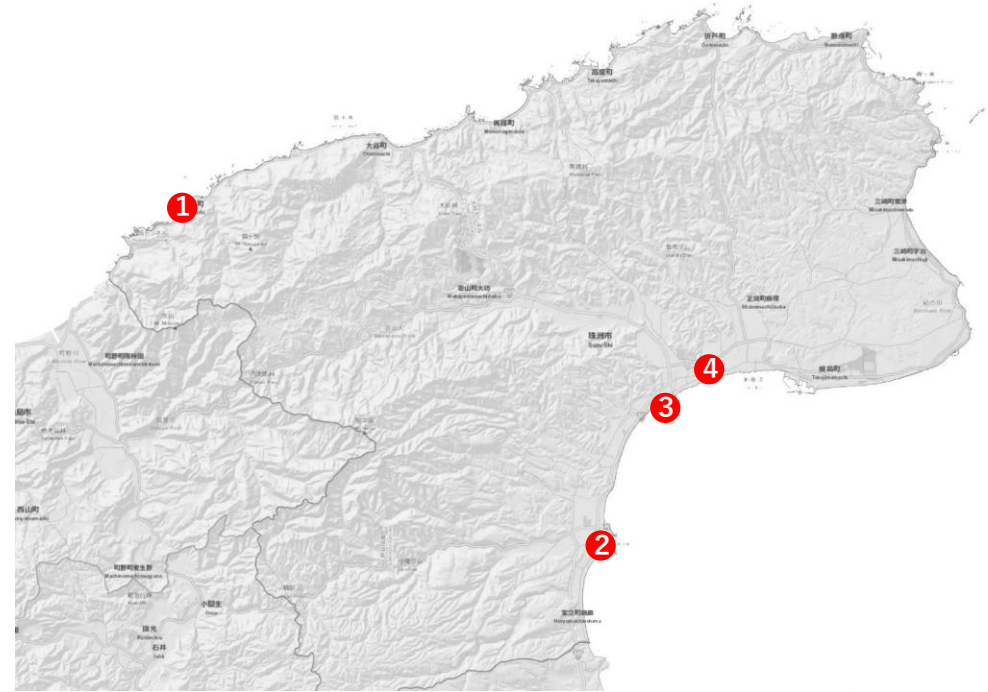

珠洲市

## ○津波

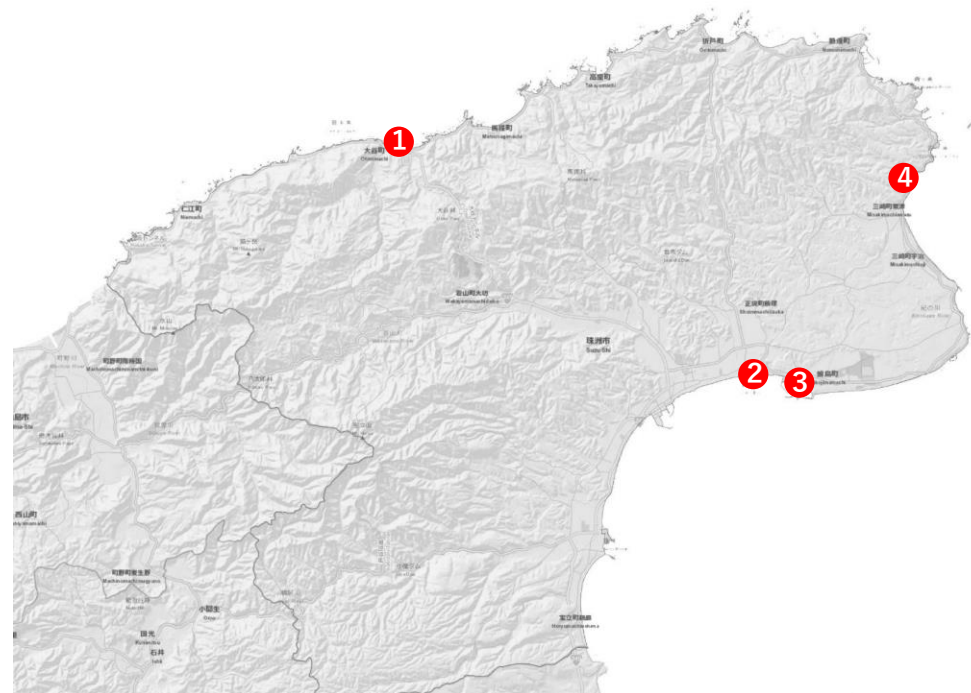
観測地点	内容
飯田港	4.3 m (痕跡高)
鵜飼漁港	2.7 m (痕跡高)
見付公園	2.9 m (痕跡高)

※津波観測点の長橋は、地盤隆起による海底の露出が確認され、観測不可能津波による浸水の痕跡は認められず





# 珠洲市における被害の状況（一部）



# 珠洲市における被害の状況（5月13日現在）

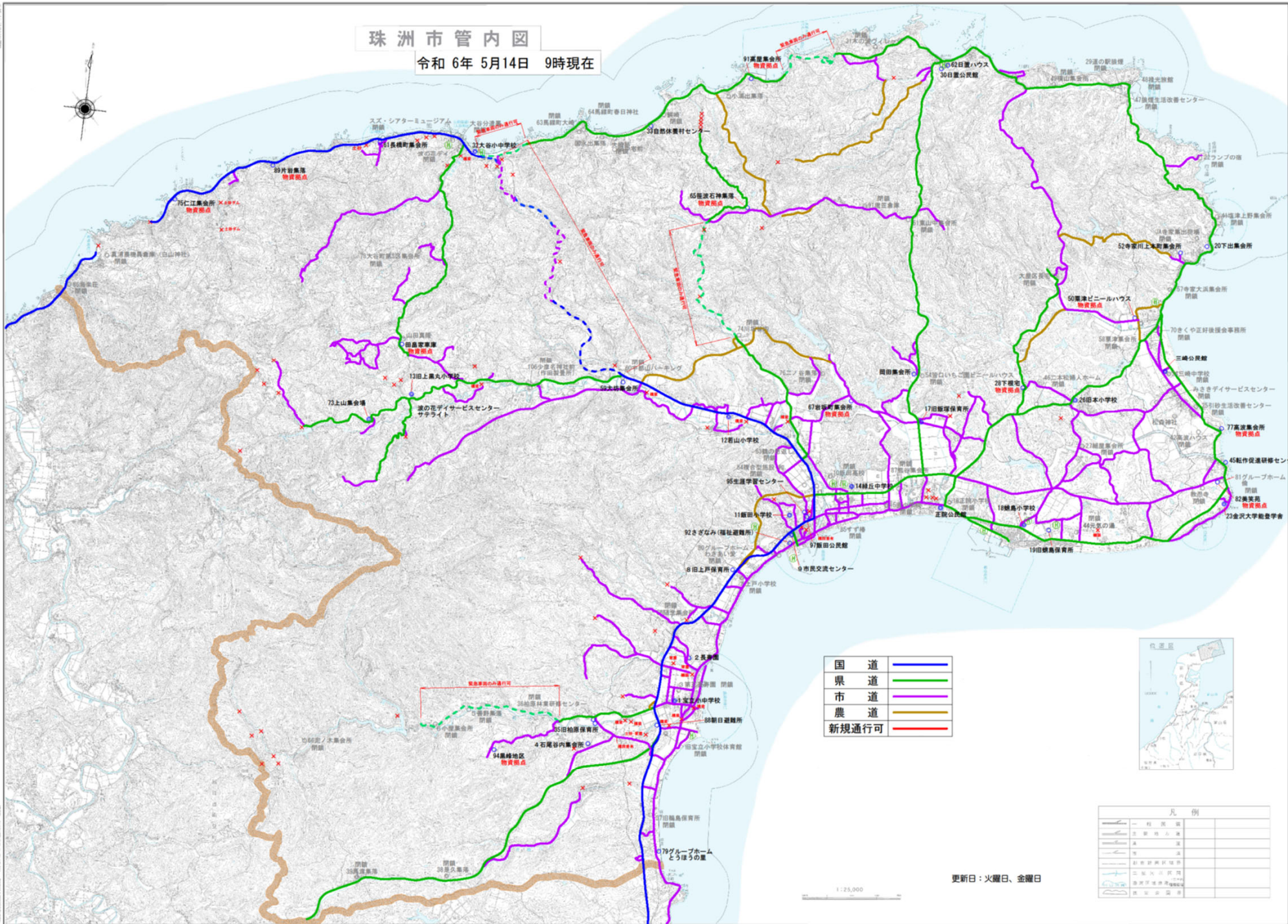
	人数（内訳）	
死者	103人	○参考（R6.5.1現在）  人口 11,913人 男性 5,572人 女性 6,341人  65歳以上 6,192人 75歳以上 3,790人  高齢化率 51.98% 後期高齢化率 31.81%
重症者	47人	
軽傷者	202人	

	箇所数・人数
避難所数	32か所（1/4現在93か所）
避難者数	485人（1/4現在7,668人）
参考	1.5次避難 26人（累計173人） 2次避難 430人（2/21現在915人）

り災区分	
全壊	1,645棟
大規模半壊	384棟
中規模半壊	471棟
半壊	977棟
準半壊	872棟
一部損壊	919棟
計	5,268棟

# 珠洲市管内図

令和 6年 5月14日 9時現在



国道	—
県道	—
市道	—
農道	—
新規通行可	—



凡例	
—	一般道路
—	主要幹線道路
—	河川
—	海岸線
—	境界線
—	市界線
—	市界線
—	市界線
—	市界線
—	市界線
—	市界線

更新日：火曜日、金曜日

1:25,000